



ZAPRACOVÁNÍ PŘIPOMÍNEK 02/2016

Souřadnicový systém S-JTSK
Výškový systém Bpv



Změna:	Název změny:	Datum:	Provedl:	Podpis:

Investor, objednatel:  Správa železniční dopravní cesty, státní organizace Dlážděná 1003/7 110 00 Praha 1	Kontaktní adresa: Správa železniční dopravní cesty, s.o. Stavební správa západ Sokolovská 278/1955, 190 00 Praha 9
----------------------------------------------------------------------------------------------------------------------------------------------------------------------------------------------------------	--------------------------------------------------------------------------------------------------------------------------------

METROPROJEKT Praha a.s. nám. I. P. Pavlova 2/1786 120 00 Praha 2 generální ředitel: Ing. David Krása tel.: +420 296 154 105 www.metroprojekt.cz info@metroprojekt.cz		Souprava číslo:
------------------------------------------------------------------------------------------------------------------------------------------------------------------------------------------------------	--------------------------------------------------------------------------------------	-----------------

HIP: Ing. Jaroslav Janeček tel.: +420 296 154 302 Stupeň: PD (DUR)	Podpis:  Název a účel díla: Optimalizace traťového úseku Čelákovice (mimo) - Mstětice (včetně)
-------------------------------------------------------------------------------------------	----------------------------------------------------------------------------------------------------------------------------------------------------------------------------------------------------

Zpracovatelský útvar: stř. S60 - dopravních staveb tel.: +420 296 154 209 Vedoucí útvaru: Ing. Zbyněk Pěnka	Podpis:  Název části díla: STAVEBNÍ ČÁST INŽENÝRSKÉ OBJEKTY POZEMNÍ KOMUNIKACE	E E.1 E.1.8
---------------------------------------------------------------------------------------------------------------------------------------	----------------------------------------------------------------------------------------------------------------------------------------------------------------------------------------	----------------------------

Odpovědný projektant: Ing. Tomáš Jiras	Podpis:  Název přílohy: SO 05-32-01 žst. Mstětice, zpevněné plochy Výkaz výměr	Změna: 000
Vypracoval: Ing. Tomáš Jiras	Podpis:  Číslo příl.: 004	
Skart. znak: V20/2036	Datum: 02/2016	
Počet formátů: 2 x A4	Měřítko: -	IČD: 15 6590 05 01 08 14

označení název

Stavební objekt: **SO 05-32-01**

č.pol.		jedn.	poč. m. j.	jedn. cena Kč	celkem tis. Kč
1	výkop	m3	370.60		
2	Konstrukce vozovky: asfaltový beton ACO 11 tl.40mm, obalované kamenivo ACP 16+ tl. 50mm, štěrkodrt' ŠD tl. 150mm , štěrkodrt' ŠD tl. 150mm	m2	281.00		
3	Konstrukce chodníku: betonová dlažba DL tl. 60mm, lože L tl. 30mm, štěrkodrt' ŠD tl. 200mm	m2	1 087.20		
4	sadová obruba	m	190.00		
5	ocelové zábradlí	m	84.80		
6	vpusti	kus	3.00		